

พระราชกฤษฎีกา

กำหนดบริเวณที่ดินป่าเขาสლობ ในท้องที่ตำบลไทรโยค
ตำบลท่าเสา ตำบลลุ่มสุ่ม อำเภอไทรโยค ตำบลหนองเป็ด
ตำบลท่ากระดาน อำเภอศรีสวัสดิ์ และตำบลช่องสะเดา
อำเภอเมืองกาญจนบุรี จังหวัดกาญจนบุรี
ให้เป็นอุทยานแห่งชาติ พ.ศ. ๒๕๑๘

ภูมิพลอดุลยเดช ป.ร.

ให้ไว้ ณ วันที่ ๘ พฤษภาคม พ.ศ. ๒๕๑๘

เป็นปีที่ ๓๐ ในรัชกาลปัจจุบัน

พระบาทสมเด็จพระปรมินทรมหาภูมิพลอดุลยเดช มี
พระบรมราชโองการโปรดเกล้าฯ ให้ประกาศว่า

โดยที่เป็นการสมควรกำหนดบริเวณที่ดินป่าเขาสลอบ ใน
ท้องที่ตำบลไทรโยค ตำบลท่าเสา ตำบลลุ่มสุ่ม อำเภอไทรโยค
ตำบลหนองเป็ด ตำบลท่ากระดาน อำเภอศรีสวัสดิ์ และตำบล
ช่องสะเดา อำเภอเมืองกาญจนบุรี จังหวัดกาญจนบุรี ให้เป็น
อุทยานแห่งชาติ

อาศัยอำนาจตามความในมาตรา ๑๘๒ ของรัฐธรรมนูญ
แห่งราชอาณาจักรไทย และมาตรา ๖ แห่งพระราชบัญญัติ
อุทยานแห่งชาติ พ.ศ. ๒๕๐๔ จึงทรงพระกรุณาโปรดเกล้าฯ
ให้ตราพระราชกฤษฎีกาขึ้นไว้ ดังต่อไปนี้

มาตรา ๑ พระราชกฤษฎีกานี้เรียกว่า “พระราชกฤษฎีกา
กำหนดบริเวณที่ดินป่าเขาสลอบ ในท้องที่ตำบลไทรโยค ตำบล
ท่าเสา ตำบลลุ่มสุ่ม อำเภอไทรโยค ตำบลหนองเป็ด ตำบล
ท่ากระดาน อำเภอศรีสวัสดิ์ และตำบลช่องสะเดา อำเภอ
เมืองกาญจนบุรี จังหวัดกาญจนบุรี ให้เป็นอุทยานแห่งชาติ
พ.ศ. ๒๕๑๘”

มาตรา ๒ พระราชกฤษฎีกานี้ให้ใช้บังคับตั้งแต่วันถัดจาก
วันประกาศในราชกิจจานุเบกษาเป็นต้นไป

มาตรา ๓ ให้บริเวณที่ดินป่าเขาสลอบ ในท้องที่ตำบล
ไทรโยค ตำบลท่าเสา ตำบลลุ่มสุ่ม อำเภอไทรโยค ตำบล

ฉบับพิเศษ หน้า ๑๗

เล่ม ๘๒ ตอนที่ ๑๑๔ ราชกิจจานุเบกษา ๑๕ มิถุนายน ๒๕๑๘

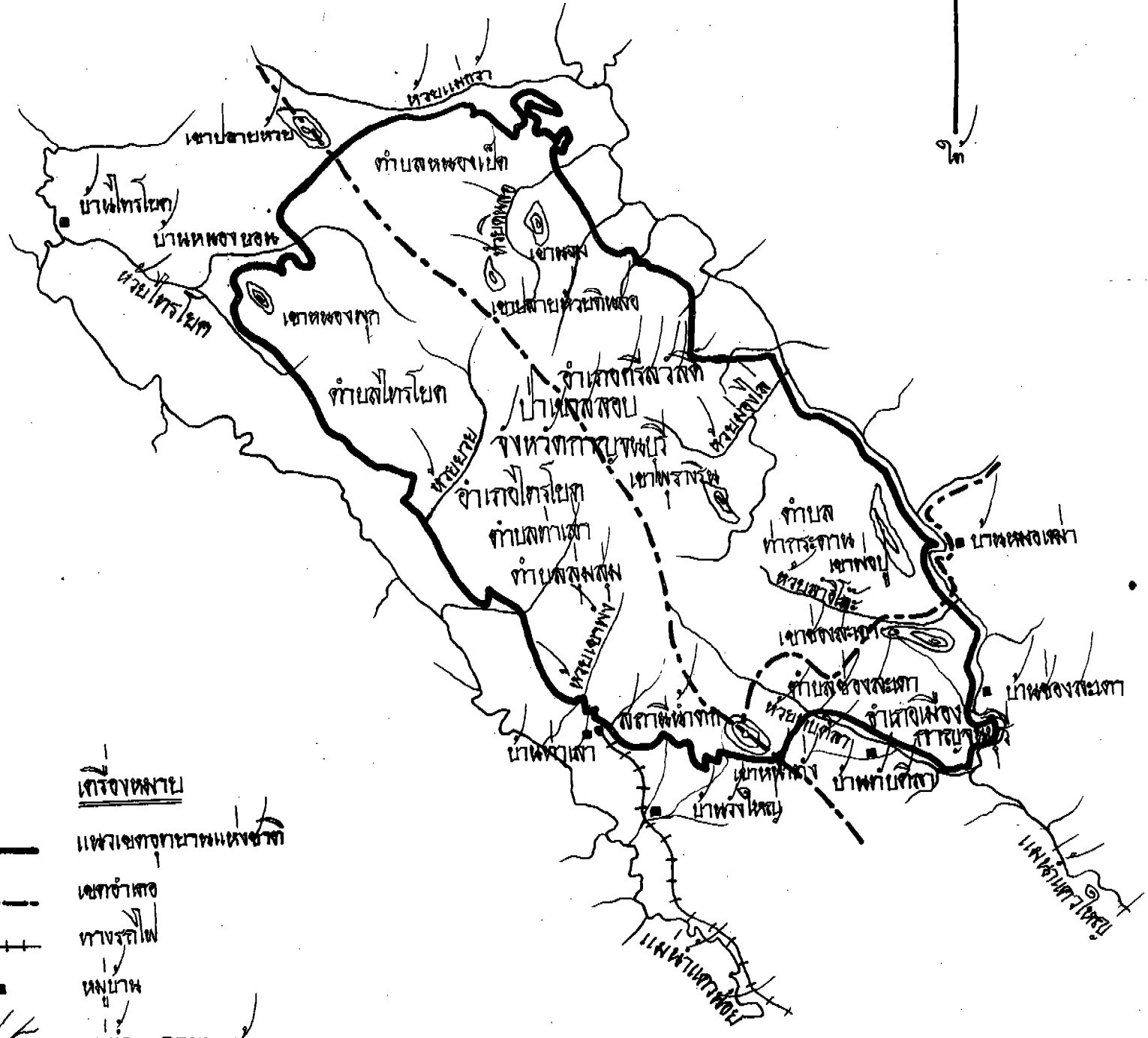
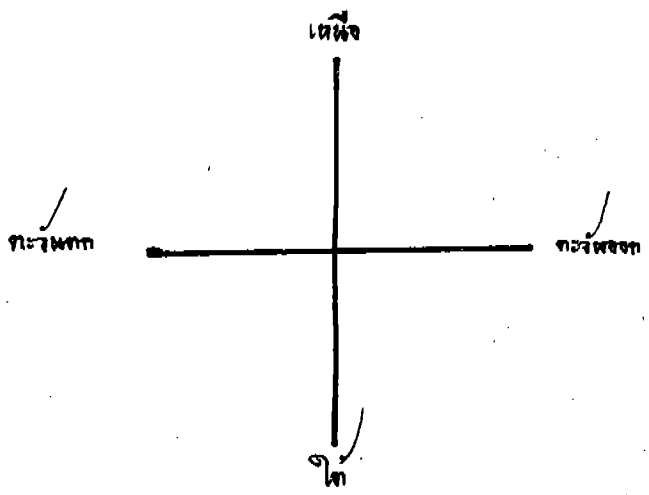
หนองเป็ด ตำบลท่ากระดาน อำเภอศรีสวัสดิ์ และตำบล
ช่องสะเดา อำเภอเมืองกาญจนบุรี จังหวัดกาญจนบุรี ภายใน
แนวเขตตามแผนที่ท้ายพระราชกฤษฎีกานี้ เป็นอุทยานแห่งชาติ








มาตรา ๔ ให้รัฐมนตรีว่าการกระทรวงเกษตรและสหกรณ์
รักษาการตามพระราชกฤษฎีกานี้


ผู้รับสนองพระบรมราชโองการ
หม่อมราชวงศ์คึกฤทธิ์ ปราโมช
นายกรัฐมนตรี

แผนที่ท้ายพระราชกฤษฎีกา

กำหนดบริเวณที่ดินป่าเขาสอบ ไฟทองที่ตำบลไทรโยค ตำบลท่าเสา ตำบลหงษ์ส้ม อำเภอไทรโยค ตำบลหนองเป็ด ตำบลท่ากระดาน อำเภอศรีสวัสดิ์ และตำบลของเสนา อำเภอเมืองกาญจนบุรี จังหวัดกาญจนบุรี ให้เป็นอุทยานแห่งชาติ พ.ศ. ๒๕๑๘ เพื่อที่ประมาณ ๓๔๓,๓๕๐ ไร่ มาตรการ ๑ : ๒๕๐,๐๐๐



-  เส้นทางหลวง
-  แนวเขตอุทยานแห่งชาติ
-  เขตอำเภอ
-  ทางรถไฟ
-  หมู่บ้าน
-  แม่น้ำ, คลอง, หนอง
-  บึง

<p>ย.ร.๒๕๑๘/๑๐๐๐๐๐</p> <p>๑๐/ก.พ./๒๕๑๘</p> <p>หัวหน้ากองอุทยานแห่งชาติ</p>	<p> จำลอง</p> <p>ศิษย์ นายประเสริฐ</p> <p>๑๐/ก.พ./๒๕๑๘</p>
--	---

ฉบับพิเศษ หน้า ๑๘

เล่ม ๘๒ ตอนที่ ๑๑๔ ราชกิจจานุเบกษา ๑๕ มิถุนายน ๒๕๑๘

หมายเหตุ :— เหตุผลในการประกาศใช้พระราชกฤษฎีกาฉบับนี้ คือ เนื่องจากป่าเขาสลอบ ในท้องที่ตำบลไทรโยค ตำบลท่าเสา ตำบลลุ่มสุ่ม อำเภอไทรโยค ตำบลหนองเป็ด ตำบลท่ากระดาน อำเภอศรีสวัสดิ์ และตำบลช่องสะเดา อำเภอเมืองกาญจนบุรี จังหวัดกาญจนบุรี มีเนื้อที่ประมาณ ๓๔๓,๗๕๐ ไร่ ประกอบด้วยทรัพยากรธรรมชาติที่สำคัญและมีค่า เช่น ป่า ไม้ ของป่า สัตว์ป่า นานาชนิด และมีสภาพธรรมชาติที่สวยงามยิ่งสมควรกำหนดให้เป็นอุทยานแห่งชาติตามพระราชบัญญัติอุทยานแห่งชาติ พ.ศ. ๒๕๐๔ เพื่ออนุรักษ์ทรัพยากรธรรมชาติและสภาพธรรมชาตินั้นให้คงอยู่เช่นเดิมมิให้ถูกทำลายหรือเปลี่ยนแปลงไป เพื่อประโยชน์ในการพักผ่อนหย่อนใจของประชาชนเพื่อการศึกษาค้นคว้า และเพื่ออำนวยประโยชน์อันแก่รัฐและประชาชน จึงจำเป็นต้องตราพระราชกฤษฎีกา
นชน